

Starosta Powiatu Wrocławskiego
Zespół Uzgadniania Dokumentacji Projektowej
ul. Tadeusza Kościuszki 131
50-440 Wrocław
tel. 71 372 34 68, 71 372 34 77

Wrocław, dnia 19.04.2013

STAROSTWO POWIATOWE
we WROCŁAWIU
Wydział Architektury i Budownictwa
ul. T. Kościuszki 131, 50-440 Wrocław
tel. 71/722 17 22 do 34

OPINIA POZYTYWNA NR 5219/2013

Przedmiot uzgodnienia: **Projekt oświetlenia ulicy Słonecznej oraz linii kablowej n/n na działce nr 571/1 w miejscowości Nowa Wieś Kącka.**

Lokalizacja: **Gmina: Kąty Wrocławskie
Obręb: Nowa Wieś Kącka, ul. Słoneczna, dz.: 517, 518, 571/1**

Wnioskodawca: **USŁUGI PROJEKTOWE MGR INŻ. ALINA BANACH
48-304 Nysa Opawska 6/6**

Zlecenie nr: **7194/2013**

Na podstawie ustawy Prawo geodezyjne i kartograficzne z dnia 17 maja 1989 roku (jednolity tekst z 2010 roku, Dz. U. Nr 193, poz. 1287 z późn. zm.) oraz rozporządzenia Ministra Rozwoju Regionalnego i Budownictwa z dnia 2 kwietnia 2001 r. w sprawie geodezyjnej ewidencji sieci uzbrojenia terenu oraz zespołów uzgadniania dokumentacji projektowej (Dz. U. Nr 38, poz. 455) przedłożona do uzgodnienia dokumentacja została zaopiniowana pozytywnie.

O terminie rozpoczęcia prac oraz o przewidywanym terminie zakończenia prosimy powiadomić pisemnie ZUDP we Wrocławiu, powołując się na numer opinii.

Uzgodnienie zachowuje ważność przez okres 3 lat od dnia wydania.

Integralną część niniejszego uzgodnienia stanowią mapy z uwidocznionym projektem inwestycji.

Uwagi i zalecenia:

Warunkiem dopuszczenia do realizacji niniejszego projektu oświetlenia jest uprzednie przełożenie istniejącego kabla energetycznego zgodnie z uzgodnieniem Tauron Dystrybucja S.A. Oddział we Wrocławiu z dnia 22.02.2013 roku.

W miejscach zbliżeń i skrzyżowań realizowanej linii kablowej z istniejącym uzbrojeniem podziemnym, wykopy prowadzić bez używania sprzętu mechanicznego z zachowaniem odpowiedniej ostrożności.

W miejscach skrzyżowań z istniejącym gazociągami, zachować minimalną odległość pionową 0,20 m między zewnętrznymi ściankami przewodów.

W miejscach skrzyżowań z istniejącym kablem telekomunikacyjnym, wykopy prowadzić pod nadzorem służb technicznych TP SA we Wrocławiu.

O terminie robót powiadomić pisemnie TAURON Dystrybucja S.A. Oddział Wrocław Rejon Dystrybucji Środa Śląska, Telekomunikację Polską OUSiU WUS we Wrocławiu, DSG Sp. z o.o. ZG we Wrocławiu oraz ZGK Kąty Wrocławskie.

Zespół Uzgadniania
Dokumentacji Projektowej
Bogusław Kolsuniewicz



Za zgodność
z oryginałem

1912-1913

1912-1913

1912-1913

1912-1913

1912-1913

1912-1913

1912-1913

1912-1913

1912-1913

1912-1913

1912-1913

1912-1913

1912-1913

1912-1913

1912-1913

1912-1913

1912-1913

1912-1913

1912-1913

1912-1913

1912-1913

1912-1913

SP.AB.6740.1578.2013.RC
KW.3363.277

DECYZJA NR 1887/2013

Na podstawie art. 28, art. 33 ust. 1, art. 34 ust. 4 i art. 36 ustawy z dnia 7 lipca 1994 r. - Prawo budowlane (Dz. U. z 2010 r. nr 243, poz. 1623) oraz na podstawie art. 104 ustawy z dnia 14 czerwca 1960 r. - Kodeks postępowania administracyjnego (Dz. U. z 2000 r. Nr 98, poz. 1071, z późn. zm.), po rozpatrzeniu wniosku o pozwolenie na budowę, z dnia 29.05.2013 r.,

zatwierdzam projekt budowlany i udzielam pozwolenia

Gminie Kąty Wrocławskie, ul. Rynek-Ratusz 1, 55-080 Kąty Wrocławskie

(imię i nazwisko lub nazwa inwestora oraz jego adres)

na budowę/~~rozbiórkę~~/wykonanie robót budowlanych: ¹⁾

oświetlenia drogowego ulicy Słonecznej, na działkach nr 517, 571/1, 518 w Nowej Wsi Kąckiej, gmina Kąty Wrocławskie.

Kategoria obiektu : XXVI.

Autor projektu: Józef Radomański, uprawnienia nr 265/87/Op, w specjalności instalacyjno-inżynieryjnej, w zakresie instalacji elektrycznych, członek Opolskiej Okręgowej Izby Inżynierów Budownictwa, o numerze ewidencyjnym OPL/IE/1979/02.

(nazwa i rodzaj oraz adres całego zamierzenia budowlanego, rodzaj(-e) obiektu(-ów) bądź robót budowlanych, kategoria(-e) obiektu, imię i nazwisko autora projektu oraz specjalność, zakres i numer jego uprawnień budowlanych oraz informacja o wpisie na listę członków właściwej izby samorządu zawodowego)

Z zachowaniem następujących warunków, zgodnie z art. 36 ust. 1 oraz art. 42 ust. 2 i 3 ustawy - Prawo budowlane:

1. Szczególne warunki zabezpieczenia terenu budowy i prowadzenia robót budowlanych:

- prowadzić roboty budowlane zgodnie z zatwierdzonym projektem budowlanym, przestrzegając obowiązujących przepisów dotyczących realizacji robót;
- zapewnić objęcie kierownictwa budowy, przez osobę posiadającą uprawnienia budowlane w odpowiedniej specjalności;
- zabezpieczyć teren budowy przed dostępem osób niepowołanych,
- bezwzględnie przestrzegać warunków wynikających z uzyskanych uzgodnień i decyzji. ²⁾

~~2. Czas użytkowania tymczasowych obiektów budowlanych: _____.~~ ²⁾

3. Terminy rozbiórki:

~~—1) istniejących obiektów budowlanych nieprzewidzianych do dalszego użytkowania: _____;~~ ²⁾

~~—2) tymczasowych obiektów budowlanych: _____.~~ ²⁾

4. Szczegółowe wymagania dotyczące nadzoru na budowie: zawiadomić Dolnośląskiego Wojewódzkiego Konserwatora Zabytków o terminie rozpoczęcia prac ziemnych z 7-dniowym wyprzedzeniem. ²⁾

5. Inwestor jest zobowiązany:

1) zawiadomić właściwy organ nadzoru budowlanego o zakończeniu budowy co najmniej 21 dni przed zamierzonym terminem przystąpienia do użytkowania; ²⁾

2) przed przystąpieniem do użytkowania uzyskać ostateczną decyzję o pozwoleniu na użytkowanie. ²⁾

6. Kierownik budowy (robót) jest obowiązany prowadzić dziennik budowy ~~lub rozbiórkę~~ oraz umieścić na budowie ~~lub rozbiórce~~ w widocznym miejscu tablicę informacyjną oraz ogłoszenie zawierające dane dotyczące bezpieczeństwa pracy i ochrony zdrowia. ²⁾

Obszar oddziaływania obiektu(-ów), o którym mowa w art. 28 ust. 2 ustawy - Prawo budowlane, obejmuje nieruchomości: działki nr 517, 571/1, 518 w Nowej Wsi Kąckiej, gmina Kąty Wrocławskie.

1) Jeśli nie zachodzą wymienione okoliczności lub potrzeba - skreślić.

2) Niepotrzebne skreślić.

UZASADNIENIE

W dniu 29.05.2013 r. Pani Alina Banach, działając w imieniu Inwestora, wystąpiła z wnioskiem o zatwierdzenie projektu budowlanego i wydanie pozwolenia na budowę oświetlenia drogowego ulicy Słonecznej, na działkach nr 517, 571/1, 518 w Nowej Wsi Kąckiej, gmina Kąty Wrocławskie.

Wobec stwierdzenia zgodności przedłożonego projektu budowlanego z ustaleniami miejscowego planu zagospodarowania przestrzennego, zatwierdzonego uchwałami Rady Miejskiej w Kątach Wrocławskich nr III/20/06 z dnia 29.12.2006 r. i nr XLIII/398/10 z dnia 27.04.2010 r. oraz innymi obowiązującymi przepisami, w tym techniczno - budowlanymi, oraz spełnienia wymagań określonych w art. 32 ust. 4 ustawy Prawo budowlane, orzeczono jak w sentencji.

Od decyzji przysługuje odwołanie do Wojewody Dolnośląskiego za moim pośrednictwem w terminie 14 dni od dnia jej doręczenia.

Załączniki:

Projekt budowlany - stanowiący integralną część niniejszej decyzji.



z up. STAROSTY

Beata Kopff-Burkhardt
Dyrektor
Wydziału Architektury i Budownictwa

(pieczęć imienna i podpis osoby upoważnionej do wydania decyzji)

.....
(potwierdzenie wykonalności decyzji)

Informacje dot. opłaty skarbowej:

Opłata skarbowa: na podstawie ustawy z dnia 16 listopada 2006 r., „o opłacie skarbowej” (Dz. U. nr 225 poz. 1635 tekst jednolity z późniejszymi zmianami).

- Inwestor jest zwolniony z opłaty skarbowej.²⁾
- Pobrano opłatę skarbową w wysokości 17 (słownie: siedemnaście).²⁾

Pouczenie:

1. Inwestor jest obowiązany zawiadomić o zamierzonym terminie rozpoczęcia robót budowlanych, na które jest wymagane pozwolenie na budowę, właściwy organ nadzoru budowlanego oraz projektanta sprawującego nadzór nad zgodnością realizacji budowy z projektem co najmniej na 7 dni przed ich rozpoczęciem, dołączając na piśmie:
 - 1) oświadczenie kierownika budowy (robót) stwierdzające sporządzenie planu bezpieczeństwa i ochrony zdrowia oraz przyjęcie obowiązku kierowania budową (robotami budowlanymi), a także zaświadczenie o którym mowa w art. 12 ust. 7 ustawy - Prawo budowlane,
 - 2) w przypadku ustanowienia nadzoru inwestorskiego - oświadczenie inspektora nadzoru inwestorskiego stwierdzające przyjęcie obowiązku pełnienia nadzoru inwestorskiego nad danymi robotami budowlanymi, a także zaświadczenie, o którym mowa w art. 12 ust. 7 ustawy - Prawo budowlane,
 - 3) informację zawierającą dane zamieszczone w ogłoszeniu, o którym mowa w art. 42 ust. 2 pkt 2 ustawy - Prawo budowlane.
2. Inwestor może przystąpić do użytkowania obiektu przed wykonaniem wszystkich robót budowlanych pod warunkiem uzyskania pozwolenia na użytkowanie wydanego przez właściwy organ nadzoru budowlanego.
3. W przypadku gdy uzyskanie pozwolenia na użytkowanie nie jest wymagane, do użytkowania obiektu można przystąpić po upływie 21 dni od dnia doręczenia do właściwego organu nadzoru budowlanego zawiadomienia o zakończeniu budowy, jeżeli organ w tym terminie nie wniesie sprzeciwu w drodze decyzji.
4. Przed wydaniem pozwolenia na użytkowanie obiektu właściwy organ nadzoru budowlanego przeprowadzi obowiązkową kontrolę budowy, zgodnie z art. 59a ustawy - Prawo budowlane. Wniosek o udzielenie pozwolenia na użytkowanie stanowi wezwanie właściwego organu do przeprowadzenia obowiązkowej kontroli.²⁾

Wykaz stron postępowania:

1. Alina Banach - pełnomocnik Gminy Kąty Wrocławskie
2. SP/DiT

Uczestnicy postępowania:

1. Powiatowy Inspektor Nadzoru Budowlanego w Powiecie Wrocławskim
2. a/a

Sprawę prowadzi: insp. Robert Cisło, tel. 72 21 824.

¹⁾ Jeśli nie zachodzą wymienione okoliczności lub potrzeba - skreślić.

²⁾ Niepotrzebne skreślić.

Adres do korespondencji:

EnergiaPro S.A. Oddział we Wrocławiu
Rejon Dystrybucji Środa Śląska
ul. Ogrody Zamkowe 7
55-300 Środa Śląska
tel. +48 71 39 60 511
faks +48 71 31 73 346

STAROSTWO POWIATOWE
we WROCŁAWIU
Wydział Architektury i Budownictwa GRUPA
ul. T. Kościuszki 100-400 Wrocław
tel. 71/22 17 22 000 **TAURON**

ENERGIAPRO

Środa Śląska, dnia 25-08-2011 r.

ZP 215 01 0899

TOK 766/WP/RD255/2011

Partner handlowy nr 1000038191

Nasz znak: RDE 55/JB-4112-ZW/10899/8394/11

**Gmina Kąty Wrocławskie
ul. Rynek-Ratusz 1
55-080 Kąty Wrocławskie**

Niniejszym potwierdzamy złożenie wniosku o określenie warunków przyłączenia w dniu 08-08-2011 r. i określamy warunki przyłączenia do sieci obiektu wskazanego we wniosku.

WARUNKI PRZYŁĄCZENIA

do sieci rozdzielczej EnergiaPro S.A.
Oddział we Wrocławiu Rejon Dystrybucji Środa Śląska

1. Obiekt przyłączany:

**projektowane oświetlenie drogowe,
w miejscowości Nowa Wieś Kącka ul. Słoneczna, dz. nr 571/1, gmina Kąty Wrocławskie.**
2. Moc przyłączeniowa obiektu: • plac budowy: 1,3 kW; 1-f, • obiekt docelowy: 1,3 kW; 1-f.
3. Wnioskodawca nie zgłasza wymagań odmiennych od standardowych parametrów dostarczania i parametrów jakościowych energii elektrycznej.
 - 3.1. Łączny czas trwania w ciągu roku wyłączeń awaryjnych, liczony dla poszczególnych wyłączeń od momentu zgłoszenia przez Wnioskodawcę / Odbiorcę energii elektrycznej braku zasilania do jego przywrócenia nie przekroczy 48 godzin, przy czym czas trwania jednorazowej przerwy w dostawie energii nie może przekroczyć 24 godzin. W przypadku zasilania Wnioskodawcy / Odbiorcy energii elektrycznej z więcej niż jednego przyłącza za czas przerwy uważa się jednoczesny brak zasilania ze wszystkich przyłączy.
 - 3.2. W sieci elektroenergetycznej mogą powstawać nieprzewidziane, krótkotrwałe zakłócenia w dostarczaniu energii elektrycznej - zapady napięcia, wynikające z działania automatyki sieciowej oraz przełączeń ruchowych. Zakłócenia w dostarczaniu energii, spowodowane wyżej wymienionymi przyczynami, nie są przerwami w ciągłości dostaw energii elektrycznej. Zapady napięcia mogą być wywołane również załączeniem „dużych” odbiorników w instalacji Wnioskodawcy / Odbiorcy energii elektrycznej. Zgodnie z normą PN-EN 50160 głębokość zapadu napięcia może sięgać od 90% do 1% napięcia deklarowanego natomiast czas trwania zapadu może wynosić od 10 ms do 1 minuty. Wyżej wymienione zakłócenia mogą powodować nieprawidłową pracę niektórych, szczególnie wrażliwych na zapady napięcia, urządzeń Wnioskodawcy / Odbiorcy energii elektrycznej. Wnioskodawca / Odbiorca energii elektrycznej we własnym zakresie powinien zapewnić przeciwdziałanie skutkom tego typu zakłóceń przez np. zastosowanie urządzeń podtrzymujących napięcie.
4. Napięcie znamionowe sieci elektroenergetycznej EnergiaPro S.A Oddział we Wrocławiu (zwany dalej EnergiaPro), do której bezpośrednio będzie przyłączony obiekt: 230/400 V.

EnergiaPro S.A.
pl. Powstańców Śląskich 20
53 314 Wrocław
tel. +48 71 871 51 11
fax +48 71 871 50 19

Sąd Rejonowy dla Wrocławia - Fabrycznej
VI Wydział Gospodarczy Krajowego Rejestru Sądowego
KRS 0000575321, NIP 6110202860, REGON 230178216
Kapitał zakładowy (wpłacony) 82 282 436 18 zł

Za zgodność
z oryginałem

www.energiapro.pl

Strona 1 z 3

5. Miejsce przyłączenia do sieci rozdzielczej EnergiaPro, zwanej dalej siecią: istniejący słup nr 36, linii napowietrznej nN, obwód kierunek SLUP NR 28/1 KIER KATY WR., ze stacji SN/nN R-3483 Nowa Wieś Kącka.
6. Zakres niezbędnych do wykonania zmian i rozbudowy sieci rozdzielczej w związku z przyłączeniem obiektu:
 - 6.1. Na istniejącym słupie (5.) zabudować szafkę zł-pom przyłącza napowietrzno-kablowego w obudowie typu ZK-1a-1P-S. Wyposażyć ją w zabezpieczenie przeciążeniowe oraz rozłącznik bezpiecznikowy jako zabezpieczenie główne. Uziemić przewód PEN.
 - 6.2. Połączyć przewodem AsXSn 2x25 mm² tor prądowy linii napowietrznej nN (5.) z projektowaną szafką pomiarową (6.1.). Ochronę przewodu na słupie wykonać do wysokości 2,5 m od poziomu terenu rurą o średnicy Ø=50 (z materiału odpornego na promieniowanie UV i warunki atmosferyczne).
7. Miejsce dostarczenia energii elektrycznej (które jest jednocześnie granicą własności urządzeń elektroenergetycznych między EnergiaPro S.A Oddział Wrocław i odbiorcą): zaciski prądowe zabezpieczenia przeciążeniowego w kierunku instalacji odbiorczej w szafce złączowo-pomiarowej, o której mowa w punkcie 6.1. Szafka złączowo-pomiarowa jest własnością EnergiaPro, a linia kablowa odchodząca od zabezpieczenia przeciążeniowego jest własnością Wnioskodawcy (odbiorcy).
8. Zakres prac po stronie sieci Wnioskodawcy (odbiorcy):
 - 8.1. Od projektowanej szafki złączowo-pomiarowej (6.1) wyprowadzić odpowiednią do potrzeb odbiorcy linię oświetlenia: docelowo dla zasilania oświetlenia drogowego. Wykonać odpowiednie do potrzeb odbiorcy instalacje i urządzenia elektryczne: docelowo dla oświetlenia drogowego.

Powyższe należy wykonać własnym kosztem i staraniem. Wszelkie prace powinny wykonywać osoby posiadające uprawnienia kwalifikacyjne branży elektrycznej, w porozumieniu i/lub pod nadzorem Rejonu Dystrybucji Środa Śląska.
9. Sieć odbiorczą wykonać w odpowiednim układzie, wyposażoną w urządzenia ochrony przeciwporażeniowej i ochrony przeciwprzebieciowej, zgodnie z obowiązującymi przepisami.
10. System ochrony od porażen: **przyjąć samoczynne wyłączenie zasilania.**
11. Miejsce zainstalowania układu pomiarowo-rozliczeniowego energii elektrycznej: **projektowana szafka zł-pom (6.1.).**
12. Układy pomiarowo-rozliczeniowe energii elektrycznej.
 - 12.1. Dla placu budowy i oświetlenia drogowego, zainstalować układ pomiarowo-rozliczeniowy na napięciu 230 V, bezpośredni, składający się z 1-fazowego licznika energii czynnej. Za energię elektryczną pobraną w/w cele, odbiorca może być rozliczany w jednej z grup taryfowych:
 - a) jednostrefowej C11 – całodobowej;
 - b) dwustrefowej C12 – dobowe strefy czasowe:

}	<ul style="list-style-type: none">• wariant a - strefa szczytowa i pozaszczytowa,• wariant b - strefa dzienna i nocna.
---	---
 - 12.2. Wybór grupy taryfowej jedno- lub dwustrefowej dla oświetlenia ulicznego, należy do Wnioskodawcy. Wybrana grupa taryfowa będzie obowiązywać co najmniej dwanaście miesięcy. Odpowiednio do grupy taryfowej należy zainstalować licznik 1- lub 2-strefowy energii czynnej; w przypadku grupy taryfowej dwustrefowej zainstalować zegar sterujący.
 - 12.3. Liczniki i zegary sterujące w przypadku rozliczenia dwustrefowego zainstaluje EnergiaPro S.A Oddział we Wrocławiu.
 - 12.4. Zastosować zabezpieczenia przeciążeniowe o maksymalnym prądzie znamionowym:
 - dla placu budowy – 1 x 6 A
 - dla obiektu docelowego – 1 x 6 A.
13. Rodzaj i usytuowanie zabezpieczenia głównego: **rozłącznik bezpiecznikowy w projektowanej szafce złączowo-pomiarowej (6.1.).**
14. Zabroniona jest praca równoległa źródeł energii elektrycznej dostawcy (EnergiaPro S.A Oddział Wrocław) jak też źródeł energii elektrycznej dostawcy i dodatkowego źródła energii elektrycznej odbiorcy (np. agregat prądotwórczy) poprzez sieć odbiorcy. W przypadku zasilania z więcej niż jednego źródła energii elektrycznej należy zastosować środki niedopuszczające do takiej pracy równoległej; schemat układu sieci odbiorcy z uwzględnieniem powyższego wymogu przedłożyć do uzgodnienia na etapie projektowania w Rejonie Dystrybucji Środa Śląska.

STAROSTWO POWIATOWE
we WROCŁAWIU

Wydział Architektury i Budownictwa
ul. T. Kościuszki 131, 50-440 Wrocław

- 14.1. Wnioskodawca zobowiązany jest zgłosić do Energinet S.A. Oddział Wrocław każdy instalowany agregat prądowłoczy oraz uzgodnić techniczne warunki połączenia agregatu z instalacją odbiorczą.
15. W przypadku użytkowania urządzeń generujących zakłócenia odbiorca stosuje odpowiednie zabezpieczenia niedopuszczające do wprowadzenia zakłóceń do sieci Energinet S.A. Oddział Wrocław lub instalacji innych odbiorców i uzgodnić je z RD 55 Środa Śląska na etapie projektowania.
16. Przyjąć do obliczeń:
- 16.1. stacja R-3483: $S_{nt}=160 \text{ kV}\cdot\text{A}$, zabezpieczenie obwodu: $I_{no}=80 \text{ A}$,
- 16.2. od stacji do słupa (5.): przewód nN typu AsXSn $4x70+25_{osw} \text{ mm}^2 - (l=30\text{m})$;
przewód nN typu AL $4x50+25_{osw} \text{ mm}^2 - (l=281\text{m})$.
17. Do odbioru technicznego należy złożyć wymagane dokumenty (zgodnie z instrukcją Energinet).
18. Sieci, instalacje i urządzenia wykonać zgodnie z normami przyjętymi w Polsce i niniejszymi warunkami przyłączenia. Urządzenia niskiego napięcia (rozdzielnice, wyłączniki, rozłączniki) oraz kable nN powinny posiadać opinię o jakości typu wydaną przez uprawnioną do tego jednostkę.
19. Termin ważności warunków przyłączenia upływa po dwóch latach od daty ich wystawienia, jeżeli w tym czasie nie zostanie zawarta umowa o przyłączenie.
20. Energinet SA Oddział we Wrocławiu oświadcza – działając na podstawie art. 7 ust. 14 ustawy z dnia 10.04.1997 r. Prawo energetyczne (tekst jednolity Dz. U. nr 89 z 2006 r., poz. 625 ze zmianami), w związku z art. 34 ust. 3 pkt 3 ustawy z dnia 07.07.1994 r. Prawo budowlane (tekst jednolity Dz. U. nr 156 z 2006 r. poz. 1118) – że wypełnienie niniejszych warunków przyłączenia jest równoznaczne z zapewnieniem Wnioskodawcy dostaw energii elektrycznej.
21. Warunki przyłączenia wydaje się z projektem umowy o przyłączenie do sieci rozdzielczej Energinet.
22. Przyłączenie obiektu do sieci Energinet S.A. Oddział we Wrocławiu następuje na podstawie umowy o przyłączenie zawartej między podmiotem występującym o przyłączenie a Oddziałem we Wrocławiu i po spełnieniu niniejszych warunków przyłączenia. Umowa o przyłączenie określa szczegółowe zasady realizacji i finansowania przez strony prac projektowych i budowlano-montażowych. Podstawą do rozpoczęcia realizacji prac jest zawarcie umowy o przyłączenie, której projekt (2 egz.) otrzymuje Wnioskodawca wraz z niniejszymi warunkami przyłączenia. Umowa o przyłączenie może być zawarta w okresie ważności warunków przyłączenia, przez podmiot posiadający tytuł prawny do korzystania z obiektu, o przyłączenie którego wystąpił.
- Wysokość opłaty podana w projekcie umowy ulegnie zmianie, jeżeli po dacie wystawienia warunków nastąpi zmiana stawek opłat za przyłączenie do sieci – określanych w „Taryfie dla energii elektrycznej” – a Wnioskodawca wystąpi o zawarcie umowy po upływie 14 dni od daty wystawienia warunków. Wówczas Energinet wyda nowy projekt umowy o przyłączenie z opłatą wyliczoną zgodnie z obowiązującą Taryfą.
23. Unieważnia się warunki przyłączenia i inne postanowienia w tej sprawie wydane przed datą niniejszych warunków przyłączenia.

Rozdzielnik:

- Wnioskodawca,
- A/a.

Energinet S.A.
Oddział we Wrocławiu
Wydział Architektury i Budownictwa
ul. T. Kościuszki 131, 50-440 Wrocław

.....
podpis

M
Za zgodność
z oryginałem 3

The first part of the document discusses the importance of maintaining accurate records of all transactions. It emphasizes that every entry should be supported by a valid receipt or invoice. This ensures transparency and allows for easy verification of the data. The text also mentions that regular audits are necessary to identify any discrepancies or errors in the accounting system.

Furthermore, it is noted that the accounting process should be standardized across all departments. This helps in reducing the risk of miscommunication and ensures that everyone is following the same procedures. The document also touches upon the role of technology in modern accounting, suggesting that using software can significantly improve efficiency and accuracy.

In conclusion, the document stresses that a robust accounting system is essential for the long-term success of any organization. It provides a clear framework for how to implement and maintain such a system, highlighting the key areas that require attention.

The second part of the document focuses on the financial aspects of the business. It details the various components of the financial statements, including the balance sheet, income statement, and cash flow statement. Each component is explained in detail, showing how they are derived from the underlying accounting data.

It also discusses the importance of budgeting and forecasting. A well-defined budget helps in setting realistic goals and tracking performance against those goals. Forecasting, on the other hand, allows the organization to anticipate future financial needs and make informed decisions about investments and capital expenditures.

The document also addresses the issue of tax compliance. It provides an overview of the current tax laws and offers practical advice on how to structure the business to minimize its tax liability. This is a critical aspect of financial management that often gets overlooked.

Finally, the document concludes with a summary of the key points discussed. It reiterates that a strong financial foundation is crucial for the growth and sustainability of the business. It encourages the reader to take the time to review the document and implement the recommended practices.

The document is intended to serve as a comprehensive guide for anyone responsible for the financial health of the organization. It is hoped that it will provide the necessary insights and tools to ensure that the business remains on a path of success.

Środa Śląska 28.12.2012r

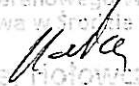
UST55/ŁW-222-82/12

Usługi projektowe Alina Banach
ul. Mariacka 22/1
48-300 Nysa

Dotyczy: uzgodnienia dokumentacji projektowej oświetlenia drogowego w miejscowości
Mokronos Górny ul. Pogodna, Słoneczna, Radosna
Smolec ul. Spółdzielców
Nowa Wieś Kaćka ul. Słoneczna
gmina Katy Wrocławskie

W odpowiedzi na pismo dotyczące uzgodnienia projektu technicznego Terenowy Wydział Wykonawstwa w Środzie Śląskiej uzgadnia dokumentację projektową pozytywnie w zakresie zgodności z TWP oraz kolizją z siecią Tauron Dystrybucja pod następującymi warunkami:

- Projektowane kable oświetleniowe układać w odległości 30 cm od istniejących kabli elektroenergetycznych.
- W celu odróżnienia sieci oświetleniowej należącej do Urzędu Gminy od sieci Tauron Dystrybucja prosimy o wykonanie numeracji latarni na czerwonym tle z dopiskiem pod numerem latarni „UG”.

TAURON Dystrybucja S.A.
Oddział w/w Wrocławiu
Kierownik Terenowego Wydziału
Wykonawstwa w Środzie Śląskiej

Andrzej Hołowczak

Sprawę prowadzi:
Łukasz Wójciak
Tel. 0713960544
Kom 782820164

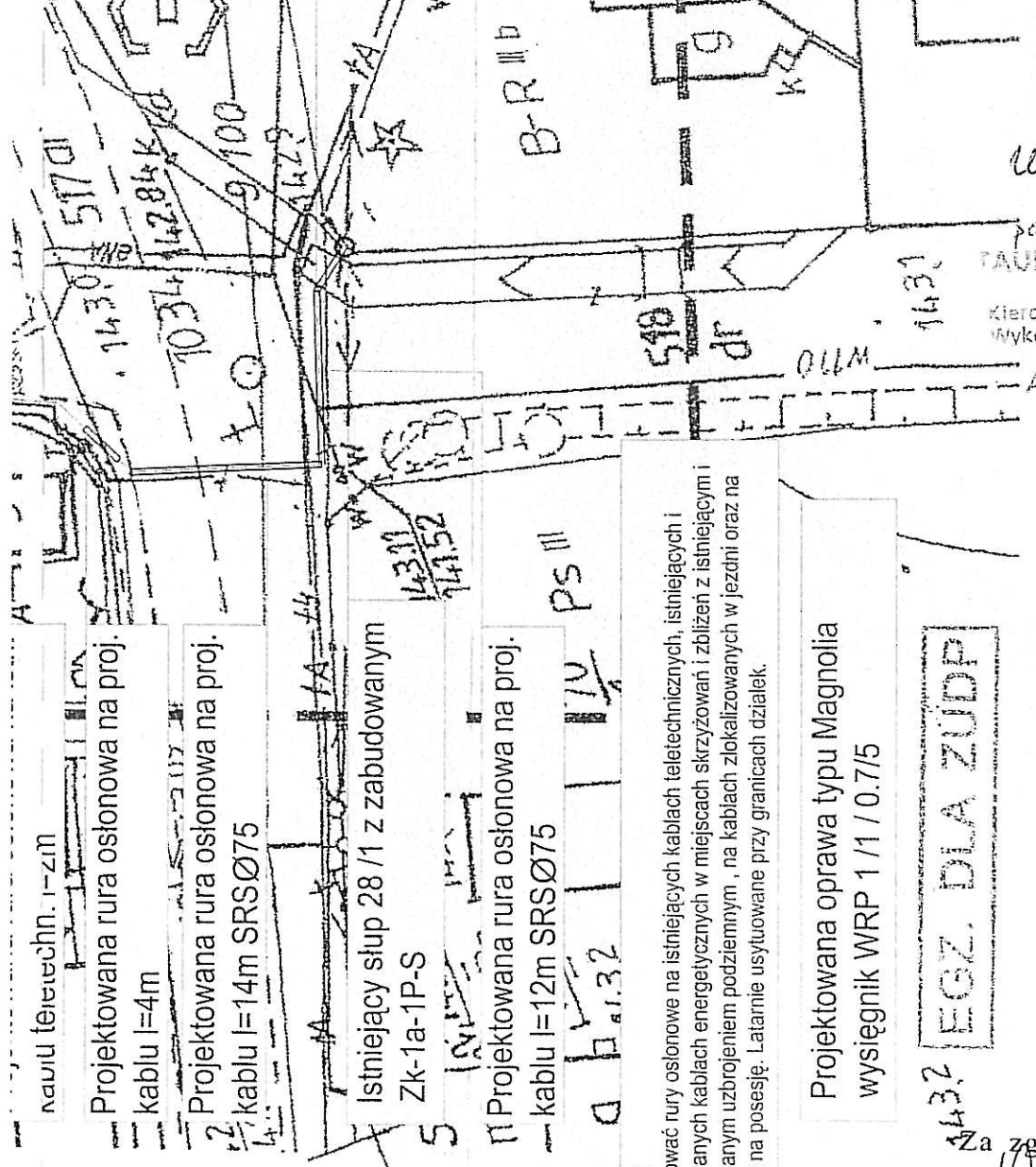
The first part of the document discusses the importance of maintaining accurate records of all transactions. It emphasizes that every entry should be supported by a valid receipt or invoice. This ensures transparency and allows for easy verification of the data.

In the second section, the author outlines the various methods used to collect and analyze the data. This includes both primary and secondary data collection techniques. The primary data was gathered through direct observation and interviews with key personnel. Secondary data was obtained from existing reports and databases.

The third section details the statistical analysis performed on the collected data. Various statistical tests were used to determine the significance of the findings. The results indicate a strong correlation between the variables being studied, suggesting that the observed trends are not due to chance.

Finally, the document concludes with a series of recommendations based on the findings. These recommendations aim to improve the efficiency of the current processes and address the identified areas of concern. It is hoped that these suggestions will be helpful in achieving the organization's goals.

●	projektowana latarnia oświetlenia ulicznego
—	projektowana rura osłonowa na projektowanych lub istniejących kablach
—	projektowana linia kablowa oświetlenia ulicznego YAKXS 4x35mm ²
●	Istn. słup linii napowietrznej z istn. ZK1
—	Projektowana szafa ośw. ulicznego SOU



Uwaga:
- zastosować rury osłonowe na istniejących kablach teletechnicznych, istniejących i projektowanych kablach energetycznych w miejscach skrzyżowań i zbliżeń z istniejącym i projektowanym uzbrojeniem podziemnym, na kablach zlokalizowanych w jezdni oraz na wjazdach na posesję. Latarnie usytuowane przy granicach działek.

Projektowana oprawa typu Magnolia
wysięgnik WRP 1/1 / 0.7/5

EGZ. DLA ZUDP

Adres inwestycji	Nowa Wieś Kącka dz. 517, 571/1, 72, 518
Temat	Budowa oświetlenia we wsi Wieś Kącka
Tytuł rysunku	Projekt zagospodarowania terenu
Projektant	mgr inż. Józef Radomański up. nr 265/87/OP
Asystent	mgr inż. Filip Banach

STAROSTA POWIATU WROCŁAWSKIEGO
Powiatowy Zakład Katastralny we Wrocławiu
W obszarze oznaczonym linią przerywaną dokonano aktualizacji treści mapy zasadniczej. Dokumenty z pomiaru uzupelniającego przelano do zasobu powiatowego w dniu 11.09.2012 r. i zweryfikowano pod nr. 1632/2012. Mniejsza mapa może służyć do celów projektowych. Projektowana linia kablowa wymaga pozwolenia na budowę podlegającego wycenieniu i inwentaryzacji powykonawczej przez jednostki uprawnione do wykonywania prac geodezyjnych w woj. dolnośląskim.
Wrocław, dnia 11.09.2012 r.
(data)
mgr inż. Andrzej Hołowczak
Kierownik Terenowego Wydziału Wykonawstwa w Prodzie Śląskiej

uzgodniono
poc. walc. pisma US 55/14-22-2012
FAUCON Dystrybucja S.A.
Oddział we Wrocławiu
Kierownik Terenowego Wydziału Wykonawstwa w Prodzie Śląskiej
Andrzej Hołowczak
28.12.2012
PKZ we Wrocławiu,
dn. 11.09.2012
sporządziła : Piotr Walczak

MAPA DO CELÓW PROJEKTOWYCH
SKALA 1:500
wykonana przez:
"ARGEOM" USŁUGI GEODEZYJNE
mgr inż. Maciej Piętna
na podstawie mapy zasadniczej oraz wyników zgłoszenia pracy geodezyjnej, zarejestrowanej w PKZ we Wrocławiu pod nr

woj. dolnośląskie
powiat wrocławski
mgr inż. Kęty Wrocławskie 022304_5
obr. 0017 NOWA WIEŚ KACKA
dz. zgodnie z zakresem/
Nr sekcji :
462.224.031
462.222.233
DZ. 16921/2012



Telekomunikacja Polska
Domena Hurt
Techniczna Obsługa Klienta
Operacyjne Utrzymanie Sieci i Usług we Wrocławiu
ul. Purkyniego 2, 50-155 Wrocław
tel.: 71 359 52 17 fax.: 71 347 07 23
www.hurt-tp.pl

Usługi Projektowe
Alina Banach
ul. Mariacka 22/1
48-300 Nysa

Wrocław, 17 grudnia 2012r.

Numer pisma: TOTWSAU-SR.2110-528/12/MB

Temat: uzgodnienie projektu budowy oświetlenia w miejscowościach Mokronos Górny, Smolec, Nowa Wieś Kącka, gmina Kąty Wrocławskie.

Szanowna Pani,


informujemy, że uzgadniamy projekt budowy oświetlenia w miejscowościach Mokronos Górny, Smolec, Nowa Wieś Kącka, gmina Kąty Wrocławskie. Przy realizacji procesu budowy wymagane jest spełnienie następujących uwarunkowań, które są integralną częścią uzgodnienia:

1. Wykonawca może przystąpić do robót prowadzonych w strefie sieci telekomunikacyjnej po uprzednim pisemnym powiadomieniu z 7-dniowym wyprzedzeniem powołując się na numer przedmiotowego pisma. Powiadomienie winno zawierać nazwę i adres wykonawcy prac oraz telefon kontaktowy. Pismo należy kierować na adres:
Telekomunikacja Polska
Operacyjne Utrzymanie Sieci i Usług we Wrocławiu
Wydział Utrzymania Sieci
ul. Purkyniego 2
50-155 Wrocław
tel. 71 370 93 25; fax. 71 359 54 94
2. Roboty budowlano – montażowe w obrębie sieci telekomunikacyjnej wykonywać zgodnie z normami i przepisami obowiązującymi w budownictwie łączności ręcznie i pod nadzorem upoważnionego przedstawiciela Telekomunikacji Polskiej S.A. Technicznej Obsługi Klienta Operacyjnego Utrzymania Sieci i Usług we Wrocławiu;
3. Lokalizację podziemnych urządzeń telekomunikacyjnych w terenie należy potwierdzić za pomocą przekopów kontrolnych, a w przypadku odkrycia w trakcie robót ziemnych urządzeń nienaniesionych na planie należy je zabezpieczyć i powiadomić użytkownika oraz inspektora nadzoru;
4. W strefie projektowanych wykopów kable doziemne zabezpieczyć przed uszkodzeniem rurą ochronną dwudzielną, grubościenną oraz zachować normatywne odległości. Dodatkowe szczegóły zabezpieczenia ustalić na roboczo z naszym przedstawicielem. Koszty zabezpieczenia ponosi naruszający stan istniejący;
5. Miejsca zbliżeń i skrzyżowań oraz elementy zanikowe sieci telekomunikacyjnej przed ich zasypaniem podlegają obowiązkowi zgłoszenia użytkownikowi, tj. Wydział Utrzymania Sieci we Wrocławiu ul. Purkyniego 2 tel. 71 317 49 18, 502 743 449;

6. W przypadku uszkodzenia sieci telefonicznej, wobec przedsiębiorstwa prowadzącego roboty ziemne, egzekwowane będzie wyrównanie szkody na podstawie kalkulacji powykonawczej oraz strat tytułem braku transmisji, sporządzonej przez Telekomunikację Polską S.A.;
7. Po zakończeniu prac inwestor jest zobowiązany do pisemnego zgłoszenia z 14-dniowym wyprzedzeniem – na adres podany w punkcie 1 niniejszego pisma – wykonane zadanie do odbioru technicznego w zakresie miejsc kolizyjnych z sieciami teletechnicznymi oraz otrzymania pisemnej akceptacji w formie protokołu odbioru lub notatki służbowej.
8. Niniejsze uzgodnienie ważne jest jeden rok od daty jego wydania.


Telekomunikacja Polska S.A. Dział Zarządzania Zasobami Sieci otrzymał do celów służbowych 1 kpl. planów z przedmiotowego uzgodnienia.

Z poważaniem


Damian Buła

Z up. Dyrektora

Operacyjnego Utrzymania Sieci i Usług


Za zgodność
z oryginałem

Dolnośląska Spółka Gazownictwa sp. z o.o.
Oddział Zakład Gazowniczy Wrocław
ul. Ziębicka 44, 50-507 Wrocław
tel. (71) 364 94 00, fax (71) 336 78 17

Dział Techniczny TT
tel. (71) 364 92 94
fax (71) 364 91 81
mgadek@gazownia.pl

Usługi Projektowe
Alina Banach

ul. Mariacka 22/1
48-300 Nysa

Wasz znak:
Nasz znak: TT-4/150/534-1/2012

Wrocław, dnia 12.12.2012 r.

dotyczy: uzgodnienia projektu budowy linii energetycznej wraz ze słupami oświetleniowymi w Smolcu (dz. nr 3/2, 252/13, 254, 1), Nowej Wsi Kąckiej (dz. nr 517, 571/1) oraz w Mokronosie Górnym (dz. nr 21/36, 22/2, 21/44, 19/20, 19/24, 20, 19/10, 21/36)

W odpowiedzi na Państwa pismo informujemy, że pozytywnie opiniujemy przedłożoną dokumentację.

Jednocześnie nadmieniamy, że w miejscach skrzyżowań projektowanej sieci energetycznej z siecią gazową należy zachować minimalną pionową odległość tj. 0,2 m pomiędzy zewnętrznymi powierzchniami projektowanego uzbrojenia podziemnego a istniejącą siecią gazową.

Zgodnie z § 9 ust.2 i § 9 ust.6 pkt 2 *Rozporządzenia Ministra Gospodarki w sprawie warunków technicznych jakim powinny odpowiadać sieci gazowe* (Dz. U. nr 97 z 11.09.2001 roku) dla sieci gazowej występującej na terenie opracowania wyznaczamy strefę kontrolowaną o szerokości 1,0 m, której linia środkowa pokrywa się z osią gazociągu oraz 0,5 m w rzucie poziomym pomiędzy zewnętrznymi powierzchniami gazociągu i fundamentu pod projektowanymi słupami.

W myśl zapisu § 9 ust.4 cytowanego wyżej rozporządzenia w strefie tej nie należy podejmować żadnej działalności mogącej zagrozić trwałości gazociągu podczas jego eksploatacji.

Ponadto informujemy, że o planowanym rozpoczęciu wszelkich prac prowadzonych w obrębie czynnej sieci gazowej zlokalizowanej w rejonie tej inwestycji należy powiadomić Rejon Dystrybucji Gazu Wrocław – Miasto, ul. Tęczowa 35-45, tel.71 36-49-680.

Uwaga:

W przypadku jakiegokolwiek uszkodzenia istniejącego gazociągu w wyniku prac prowadzonych niezgodnie z obowiązującymi przepisami, kosztami naprawy oraz odszkodowaniem z tytułu: strat gazu, przekroczenia mocy umownej, przerw w dostawie gazu oraz naprawy urządzeń pomiarowych w punktach wejścia do systemu dystrybucyjnego o ile w wyniku zaistniałego zdarzenia ulegną uszkodzeniu, zostaną obciążeni wykonawca robót i inwestor zadania.


Niniejsze uzgodnienie traci ważność dnia 12.12.2014 roku.

Otrzymują:

1. Adresat
2. NMS
3. TT-4 a/a



KIEROWNIK
Działu Technicznego


Stanisław Nosowicz

Za zgodność
z oryginałem



Istniejący słup 28/1
z zabudowanym Zk-1a-1P-S

Proponowana oprawa typu Magnolia
z redukcją mocy, wysięgnik
WRP 1 / 1 / 0.7/5

Pracownik
ds. uzgadniania dokumentacji technicznej

Małgorzata Gądek

Dolnośląskie Towarzystwo Gazownictwa sp. z o.o.
Część Zakład Gazowniczy Wrocław

ul. Ziębicka 44, 50-507 Wrocław
tel. 071 369 94 00, fax 071 336 78 17
NIP 899 24 64 378 EKD 4020
KRS 0000142433 REGON 932849007
78 1030 1508 0000 0005 0503 1008

Usp. 11-4/1301/534-1/2012
z dn. 12.12.2012r.

STAROSTWO POWIATOWE
we WROCŁAWIU
Wydział Architektury i Budownictwa
ul. T. Kościuszki 131, 50-440 Wrocław
tel. 71/722 17 22 do 34

STAROSTWO POWIATOWE
we WROCŁAWIU
Wydział Architektury i Budownictwa
ul. T. Kościuszki 131, 50-440 Wrocław
tel. 71/722 17 22 do 34

STAROSTWA POWIATU WROCŁAWSKIEGO
Powiatowy Zakład Kalendarzy we Wrocławiu
ul. Świdnicka 10, 50-100 Wrocław
tel. 71 322 22 22, fax 71 322 22 22
Dział: Kalendarz - praca nad kalendarzami
do zadania: projektowanie i drukowanie
kalendarzy na rok 2013
Projektant: inż. Andrzej Kozłowski
Wykonawca: inż. Andrzej Kozłowski
Wrocław, 14.09.2012 r.

MAPA DO CELOWYCH PROJEKTOWYCH
SYMA I ENP
na podstawie mapy zasadniczej oraz wyników
zgodzenia pracy geodezyjnej, zarejestrowanej
w PKZ we Wrocławiu pod nr
DZ. 16921/2012
PKZ we Wrocławiu,
dn. 11.09.2012
sporządziła: Piotr Walczak

cz. zgodne z zakresem
Nr sekcji:
462.224.031
462.222.233

Za zgodność
z oryginałem





ZAKŁAD GOSPODARKI KOMUNALNEJ SP. Z O.O.

55-080 KĄTY WROCŁAWSKIE UL. 1-GO MAJA 26 B

TEL. (071) 3 166 167, 3 166 168 FAX (071) 3 166 512 www.zgk-katy.pl

ZGK/DT/5916/1 /2012

Kąty Wrocławskie 2013-01-17
STAROSTWO POWIATOWE
we WROCŁAWIU
Wydział Architektury i Budownictwa
ul. T. Kościuszki 131, 50-440 Wrocław
tel. 71/722 17 22 do 34

Gmina Kąty Wrocławskie
Rynek – Ratusz I
55-080 Kąty Wrocławskie

Dotyczy: Projektu – trasy linii energetycznej wraz ze słupami oświetleniowymi w m.
Mokronos Górny dz.22/2, 21/36, 21/44, 20, 19/20, 19/24, 19/17, 19/11, 21/15, 21/26,
Nowa Wieś Kącka dz.517, 571/1, 72, 518,
Smolec dz.3/2, 252/13, 254, 1, gm. Kąty Wrocławskie

Uzgodniono przebieg trasy linii kablowej wraz ze słupami oświetleniowymi w m. Mokronos Górny dz.22/2, 21/36, 21/44, 20, 19/20, 19/24, 19/17, 19/11, 21/15, 21/26, Nowa Wieś Kącka dz.517, 571/1, 72, 518, Smolec dz.3/2, 252/13, 254, Nowa Wieś Kącka, Smolec, gm. Kąty Wrocławskie – z uwagami :

- 1) Przy prowadzeniu kabla wzdłuż sieci i przyłączy wodociagowych należy zachować odległość w poziomie – 0,5m
- 2) Przy prowadzeniu kabla wzdłuż sieci i przyłączy kanalizacyjnych należy zachować odległość w poziomie – 1,0m
- 3) Należy zachować odległość projektowanych latarni od sieci wod-kan min. 1,2m licząc od skrajni rury
- 4) W przypadku krzyżowania się linii kablowej i przewodów wodociagowych lub kanalizacyjnych należy stosować rury osłonowe
- 5) Termin rozpoczęcia robót zgłosić pisemnie do ZGK
- 6) Roboty w miejscach zbliżeń do sieci wod-kan wykonywać ręcznie, w wypadku odkrycia posadowienia przyłączy lub urządzeń wodociagowych i kanalizacyjnych niezgodnego z inwentaryzacją geodezyjną lub uszkodzenia urządzeń lub rurociągów niezwłocznie powiadomić ZGK Sp. z o. o.

up. z dnia 20-01-2012 r.
KIEROWNIK DZIAŁU ARCHITECTURALNEGO
Barbara Focht
mgr inż. Barbara Focht

Załącznik:

Projekt zagospodarowania terenu z naniesioną linią kablową

Otrzymują :

1/ Adresat
2/ A-a

Sprawę prowadzi:
Barbara Focht
tel. 71 39 13 338

BGM
Za zgodność
z oryginałem





Kąty Wrocławskie, 2013-01-17

DT.7230.23-1.2013

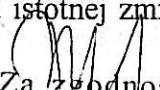
**Pracownia Projektowa
Usługi Projektowe
Alicja Banach**

ul. Opawska 6/6
48-304 Nysa

Dotyczy: projektu oświetlenia drogowego w miejscowościach Smolec, Nowa Wieś Kącka oraz Mokronos Górny.

Gmina Kąty Wrocławskie po przeanalizowaniu przedstawionych przez Wasz zakład rozwiązań projektu oświetlenia drogowego w miejscowościach Nowa Wieś Kącka na działkach nr ew. 518 i 571/1, Mokronos Górny na działkach nr ew. 22/2, 21/36, 21/44, 20, 19/20, 19/24, 19/17 i 21/26 oraz części ulicy Spółdzielców (dz. nr ew. 252/13 i 254) w miejscowości Smolec, Gmina Kąty Wrocławskie, wyraża zgodę na lokalizację w pasie drogowym (w/w działki) infrastruktury tj. kabla oświetlenia ulicznego, latarni ulicznych oraz szafy oświetlenia ulicznego, zachowując podane w projektach domiary i uwzględniając zapisy niniejszego uzgodnienia:

1. Zezwala się na wykonanie przedmiotowych odcinków oświetlenia drogowego w pasie drogowym: w poboczach dróg metodą wykopu otwartego, przejścia poprzeczne pod drogami asfaltowym metodą przewiertu lub przecisku bez naruszania nawierzchni asfaltowych. Wykopy dostosować do średnicy układanego uzbrojenia i technologii robót przy montażu. Odpowiednio oznakować, obudować i zabezpieczyć.
2. W miejscu skrzyżowań i zbliżeń linii kablowej do istniejącego uzbrojenia podziemnego, należy stosować rury ochronne na układanych kablach lub występującym uzbrojeniu- rury dwudzielne z PE lub PVC typu AROT. Montaż zabezpieczeń w miejscach skrzyżowań wykonywać w zależności od stanu istniejącego w gruncie po wykonaniu odkrywek. Prace powinny być prowadzone w uzgodnieniu i pod nadzorem właścicieli uzbrojenia..
3. Gmina Kąty Wrocławskie nie ponosi odpowiedzialności za kolizje z urządzeniami obcymi znajdującymi się w pasie dróg gminnych. Lokalizację tych urządzeń ustalić z ich użytkownikami. Przed przystąpieniem do wykonywania powyższych robót budowlanych należy zapoznać się z aktualnym uzbrojeniem technicznym terenu w Powiatowym Zakładzie Katastralnym we Wrocławiu, ul. Tadeusza Kościuszki 131, 50-440 Wrocław oraz zasięgnąć wywiadu branżowego z zarządcami sieci.
4. Uzgodnienie obowiązuje w okresie 2 lat i traci ważność w przypadku niedotrzymania podanych warunków, zmiany przebiegu trasy przyłączy bądź zaistnienia istotnej zmiany zainwestowania terenu na ich trasie.


Za zgodność

z oryginałem

5. Wszelkie uszkodzenia powstałe w obrębie pasa drogowego na skutek prowadzonych prac oraz wszelkie odkształcenia pasa drogowego w miejscu robót powstałe w ciągu dwóch lat od zakończenia prac będą usuwane na koszt inwestora.
6. Niniejsze uzgodnienie nie jest zezwoleniem na zajęcie pasa drogowego celem wykonania robót. W celu uzyskania decyzji- zezwolenia na zajęcie pasa drogowego należy przed przystąpieniem do wykonywania prac w pasie drogowym w/w dróg gminnych wystąpić do tutejszego Urzędu załączając dokumenty wymagane w ustawie o drogach publicznych z dnia 21 marca 1985 r. / tj. Dz. U. z 2007 r. Nr 19 poz. 115 z późn. zm./ wraz z kopią niniejszego uzgodnienia- na co najmniej 14 dni przed planowanymi robotami. Szczegółowych informacji w tym zakresie udziela wydz. Dróg i Transportu tut. Urzędu tel. 71/390-72-37. Druk wniosku do pobrania: <http://www.eboi.katywroclawskie.pl/dokumenty/pokaz/288.dhtml>.
7. Uzgodnienie jest równoznaczne z prawem do dysponowania terenem wyżej wymienionych działek gminnych na cele budowlane.
8. Przed rozpoczęciem prac należy uzyskać pozwolenie na budowę lub dokonać zgłoszenia budowy albo wykonania robót budowlanych we właściwym organie architektoniczno- budowlanym.

W załączeniu:

- projekt zagospodarowania terenu

ZASTĘPCA BURMISTRZA

mgr inż. Mieczysław Reps

Otrzymują:

1. Adresat
2. Wydział GK w/m
3. a/a

Za zgodność
z oryginałem

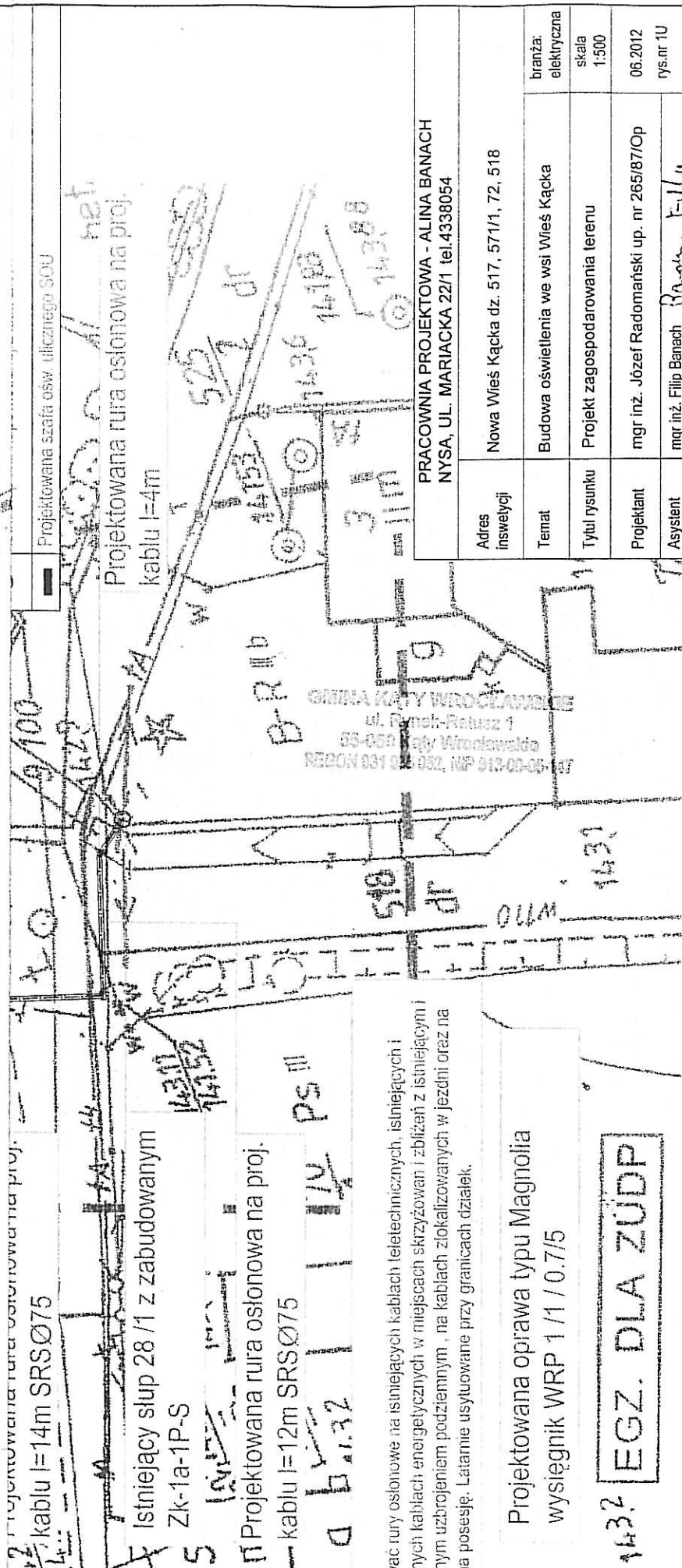
Sprawę prowadzi:
Stanisław Chojecki tel. 71 390-72-37

tel. (071) 390-72-00

fax. (071) 390-72-01

www.katywroclawskie.pl

e-mail: urząd@katywroclawskie.pl



Projektowana szafa ośw. ulicznego SQU

Projektowana rura osłonowa na proj. kablu l=4m

Istniejący słup 28 / 1 z zabudowanym Zk-1a-1P-S

Projektowana rura osłonowa na proj. kablu l=12m SRSØ75

Projektowana oprawa typu Magnolia wysięgnik WRP 1 11 / 0.7/5

EGZ. DLA ZUDP

Uwaga:
- zastosować tury osłonowe na istniejących kablach teletechnicznych, istniejących i projektowanych kablach energetycznych w miejscach skrzyżowań i zbliżeń z istniejącym i projektowanym uzbrojeniem podziemnym, na kablach zlokalizowanych w jezdni oraz na wjazdach na posesję. Latarnie usytuowane przy granicach działek.

STAROSTWO POWIATOWE we WROCŁAWIU Wydział Architektury i Budownictwa ul. T. Kościuszki 131, 50-414 Wrocław tel. 71 7722 17 22 do 34	
ARGEOm mgr inż. Filip Banach 46-255 Opole tel. 754 25 1 30 NIP 754 25 1 30	mgr inż. Józef Radomański up. nr 265/87/Op mgr inż. Filip Banach
Adres inwestycji Nowa Wieś Kącka dz. 517, 571/1, 72, 518	branża: elektryczna skala: 1:500 06.2012 rys.nr 1U
Temat Budowa oświetlenia we wsi Wieś Kącka	Tytuł rysunku Projekt zagospodarowania terenu
Projektant mgr inż. Józef Radomański up. nr 265/87/Op	Asystent mgr inż. Filip Banach

STAROSTA POWIATU WROCŁAWSKIEGO
 Powiatowy Zakład Kanałarstwa we Wrocławiu
 W celu aktualizacji treści projektu i dokumentacji z pomiaru uzupelniono projekt do stanu powiatowego w dniu 11.09.2012 r. i zaopiniowano pod nr. 16921/2012. Niniejsza mapa może służyć do celów projektowych. Projektowane obiekty będącane wyznaczone pozycjami na planie poszczególnych działek i inwestycji powykonawczych, będącane uprawnione do wykonania przez inwestora. Wrocław 11.09.2012 r. (data)

MAPA DO CELÓW PROJEKTOWYCH
 SKALA 1:500
 wykonana przez:
 "ARGEOm" USŁUGI GEODEZYJNE
 mgr inż. Maciej Puchala
 na podstawie mapy zasadniczej oraz wyników zrychlenia pracy geodezyjnej, zarejestrowanej w PKZ we Wrocławiu pod nr
 DZ. 16921/2012
 PZK we Wrocławiu,
 dn. 11.09.2012
 sporządził: Piotr Walczak

woj. dolnośląskie
 powiat wrocławski
 Gm. Kąty Wrocławskie 022304_51
 obr. 0017 NOWA WIEŚ KĄCKA
 dz. zgodnie z zakresami
 Nr sekcji:
 462.224.031
 462.222.233

Z oryginałem

ZARZĄD POWIATU
WROCŁAWSKIEGO

(2)

SP-DT.673.4.2.2013.JZ

STAROSTWO POWIATOWE
we WROCŁAWIU
Wrocław, dnia 23 stycznia 2013r.
Wrocław, ul. Rynek 1, 50-440 Wrocław
tel. 71/722 17 22 do 34

Pani Alina Banach
Usługi Projektowe Alina Banach
48-304 Nysa ul. Mariacka 22/1

działająca w imieniu Inwestora:


Gminy Kąty Wrocławskie
Rynek 1, 55-080 Kąty Wrocławskie

Dotyczy: uzgodnienia projektu budowlanego linii kablowej do zasilenia słupów oświetlenia ulicznego, w pasie drogi powiatowej nr 2010D, dz. nr 517dr., obręb Nowa Wieś Kącka, gm. Kąty Wrocławskie w oparciu o decyzję nr 5/2013 z dnia 11 stycznia 2013r.

W odpowiedzi na Pani wniosek zarejestrowany w Starostwie Powiatowym dnia 11 stycznia 2013r., poz. 001006/2013, **uprzejmie informuję**, iż na podstawie art. 19, ust. 2 pkt. 3 oraz art. 39, ust. 3A, pkt. 2 ustawy o drogach publicznych z dnia 21 marca 1985 roku (tekst jednolity Dz. U. z 2007r. Nr 19, poz.115 z późn. zm) **uzgadniam** załączony projekt budowlany linii kablowej do zasilenia słupów oświetlenia ulicznego, w pasie drogi powiatowej nr 2010D, dz. nr 517dr., obręb Nowa Wieś Kącka, gm. Kąty Wrocławskie z następującą uwagą:

- przejście poprzeczne pod drogą powiatową nr 2010D należy wykonać metodą przeciskową na głębokości min. 1,2m licząc od poziomu nawierzchni do górnej krawędzi rury ochronnej

z up. ZARZĄDU


Beata Koczek-Edlar
Dyrektor
Wydziału Dróg i Transportu

Załączniki:

1 egz. zatwierdzonego projektu budowlanego

Otrzymuje:

4 adresat + załącznik


Do wiadomości:

1) SP/DT.

Sprawę prowadzi:

Joanna Zbroińska pok. 248, tel. 071-72 21 739




Za zgodność
z oryginałem



SP-DT.673.4.1.2013.JZ

Wrocław, dnia 11 stycznia 2013r.
STAROSTWO POWIATOWE
we WROCŁAWIU
Wydział Architektury i Budownictwa
ul. 3 Maja 131, 50-440 Wrocław
tel. 71/722 17 22 do 34

DECYZJA NR 5/2013

Na podstawie art. 19 ust. 2 pkt 3, art. 39 ust. 3 i 3a ustawy o drogach publicznych z dnia 21 marca 1985 roku (tekst jednolity Dz. U. z 2007r. Nr 19, poz. 115. z późn. zm.) oraz art. 104 Kodeksu Postępowania Administracyjnego (Dz. U. z 2000r. Nr 98, poz. 1071 z późn. zm.), działając z upoważnienia Zarządu Powiatu Wrocławskiego nr 170/2011 z dnia 28 grudnia 2011r. po rozpatrzeniu wniosku Pani Aliny Banach reprezentującej Usługi Projektowe Alina Banach, 48-304 Nysa ul. Mariacka 22/1, działającej w imieniu Inwestora


Gminy Kąty Wrocławskie Rynek 1, 55-080 Kąty Wrocławskie

z dnia 28 grudnia 2012r., który zarejestrowano w Starostwie Powiatowym w dniu 31 grudnia 2012r. poz. 41126/2012 w sprawie uzgodnienia: przebiegu trasy linii kablowej do zasilenia słupów oświetlenia ulicznego, w pasie drogi powiatowej nr 2010D, dz. nr 517dr., obręb Nowa Wieś Kącka, gm. Kąty Wrocławskie

wyrażam zgodę

na lokalizację linii kablowej YAKXS 4x35mm² w pasie drogi powiatowej nr 2010D, dz. nr 517dr, obręb Nowa Wieś Kącka w gminie Kąty Wrocławskie na następujących warunkach:

1. Budowę linii kablowej w m. Nowa Wieś Kącka, w gminie Kąty Wrocławskie należy wykonać zgodnie z załączonym planem sytuacyjnym.
2. Przejście poprzeczne pod drogą powiatową nr 2010D, należy wykonać zgodnie z załączonym planem sytuacyjnym bez naruszenia konstrukcji jezdni metodą przeciskową. Długość rury ochronnej ma być równa co najmniej łącznej szerokości jezdni, poboczy (chodnika), i rzutów poziomych skarp. Rurę należy umieścić na głębokości min. 1,2 m licząc od poziomu nawierzchni do górnej krawędzi rury. Czas trwania robót przy przejściu nie może być dłuższy niż dwa dni.
3. Przejście linii kablowej na wysokości skrzyżowań oraz zjazdów o nawierzchni utwardzonej należy wykonać bez naruszenia konstrukcji jezdni metodą przeciskową.
4. Przejścia pod zjazdami do działek prywatnych wykonywane metodą rozkopową należy zaplanować w porozumieniu z właścicielami tych działek.
5. Należy odbudować uszkodzone podczas prac budowlanych pobocze znajdujące się w pasie drogowym na szerokości uwzględniającej szerokość wykopu oraz szerokość obustronnego klinu odłamu (min 0,5m), a także po 10cm zakładu po obydwu stronach poza klin odłamu.
6. Należy odbudować pobocze stosując do odtworzenia warstwy ścieralnej gr. 10cm tłuczeń o frakcji 0-31,5mm i stopniu zagęszczenia $I_s=1,0$.
7. Po zakończeniu robót budowlanych w miejscach wykopów w obrębie pasa drogowego grunt należy zagęścić mechanicznie warstwami co 20cm, zwracając szczególną uwagę na stopień zagęszczenia gruntu.
8. Przed rozpoczęciem prac budowlanych należy uzyskać pozwolenie na budowę lub dokonać zgłoszenia budowy albo wykonania robót budowlanych w Wydziale Architektury i Budownictwa Starostwa Powiatowego we Wrocławiu.
9. **Przed uzyskaniem pozwolenia na budowę, należy uzgodnić z zarządcą drogi projekt budowlany inwestycji.**
10. Roboty ziemne nie mogą być wykonywane w okresie mrozów. Prace należy wykonać według normy PN - S - 02205:1998 *Drogi samochodowe. Roboty ziemne*.
11. Roboty będą wykonywane zgodnie z zatwierdzonym przez Zarządzającego ruchem projektem organizacji ruchu zastępczego oznakowania robót prowadzonych w pasie drogowym.
12. W trakcie prowadzenia prac budowlanych należy zapewnić utrzymanie czystości na terenie pasa drogowego.
13. Termin, czas trwania i szczegóły realizacji robót należy ustalić przed wydaniem zezwolenia, z Obwodem Drogowym w Mirosławicach, tel. 071 3162245.
14. Zarządca drogi nie ponosi odpowiedzialności za kolizje z urządzeniami obcymi znajdującymi się w pasie drogowym. Lokalizację tych urządzeń należy ustalić z ich użytkownikami.


Za zgodność
z oryginałem

15. Zgodnie z art.39 ust.5 ustawy o drogach publicznych, jeżeli budowa, przebudowa lub remont drogi wymaga przełożenia urządzenia lub obiektu, niezwiązanego z potrzebami zarządzania drogami lub potrzebami ruchu drogowego, koszt tego przełożenia ponosi:
 - 1) zarządca drogi – w przypadku gdy okres umieszczenia urządzenia lub obiektu w pasie drogowym jest krótszy lub równy 4 lata, licząc od dnia wydania zezwolenia przez zarządcę drogi, pod warunkiem zachowania dotychczasowych właściwości użytkowych oraz parametrów technicznych urządzenia lub obiektu;
 - 2) właściciel urządzenia lub obiektu – w przypadku gdy:
 - a) okres umieszczenia urządzenia lub obiektu w pasie drogowym jest dłuższy niż 4 lata, licząc od dnia wydania zezwolenia przez zarządcę drogi,
 - b) na żądanie właściciela wprowadzono ulepszenia w urządzeniu lub obiekcie.
16. Niniejsza decyzja nie jest zezwoleniem na zajęcie pasa drogowego. O wydanie decyzji – zezwolenia należy wystąpić do Zarządcy drogi tj. Zarządu Powiatu Wrocławskiego załączając dokumenty wymagane w ustawie o drogach publicznych z dnia 21 marca 1985 roku (tekst jednolity Dz. U. z 2007r. Nr 19, poz. 115. z późn. zm.) wraz z projektem zabezpieczenia robót - na jeden miesiąc przed ich rozpoczęciem.
17. Za zajęcie pasa drogowego zostanie pobrana opłata przewidziana art. 40, ust.4 w/w ustawy.
18. Za umieszczanie w pasie drogowym urządzeń infrastruktury technicznej niezwiązanych z potrzebami zarządzania drogami lub potrzebami ruchu drogowego pobiera się opłatę zgodnie z art. 40, ust.5 w/w ustawy.
19. Wszelkie odształcenia pasa drogowego w miejscu robót powstałe w ciągu dwóch lat od zakończenia prac będą usuwane na koszt wykonawcy robót.
20. Decyzja obowiązuje na okres dwóch lat i traci swoją ważność w przypadku nie dotrzymania podanych warunków.
21. Niniejsza decyzja jest równoznaczna z prawem do dysponowania terenem na cele budowlane związane z budową linii kablowej.

UZASADNIENIE

Zgodnie z art. 39 ust. 1 ustawy o drogach publicznych (tekst jednolity Dz. U. z 2007r. Nr 19, poz. 115. z późn. zm.) zabronione jest lokalizowanie obiektów i urządzeń infrastruktury technicznej niezwiązanych z potrzebami zarządzania drogami lub potrzebami ruchu drogowego. Niniejsze zezwolenie stanowi wyjątek zawarty w zapisie ust. 3 cyt. przepisu, zgodnie z którym, w szczególnie uzasadnionych przypadkach umieszczenie w pasie drogowym urządzeń niezwiązanych z potrzebami ruchu może nastąpić wyłącznie za zezwoleniem właściwego zarządcy drogi.

Z przywołanych przepisów wynika jednoznacznie, iż ustawodawca w celu ochrony pasa drogowego przeznaczonego do prowadzenia ruchu lub postoju pojazdów oraz ruchu pieszych wprowadził zakaz umieszczania w nim w/w urządzeń. Warunkiem odstąpienia od tego zakazu jest wystąpienie w konkretnej sprawie szczególnie uzasadnionego przypadku. **Udzielenie zatem rzeczonych zezwolenia ma charakter wyjątkowy.**

Zobowiązuje się stronę wnioskującą do zachowania warunków wynikających z niniejszej decyzji.

POUCZENIE:

Od decyzji stronie przysługuje odwołanie do Samorządowego Kolegium Odwoławczego we Wrocławiu, za pośrednictwem Zarządu Powiatu Wrocławskiego, w terminie 14 dni od dnia jej doręczenia.

Załącznik:

Plan sytuacyjny z zaznaczoną lokalizacją linii kablowej NN w skali 1:5000

Otrzymuje:

- 1) Pani Alina Banach -Usługi Projektowe Alina Banach, 48-304 Nysa ul. Mariacka 22/1

Do wiadomości:

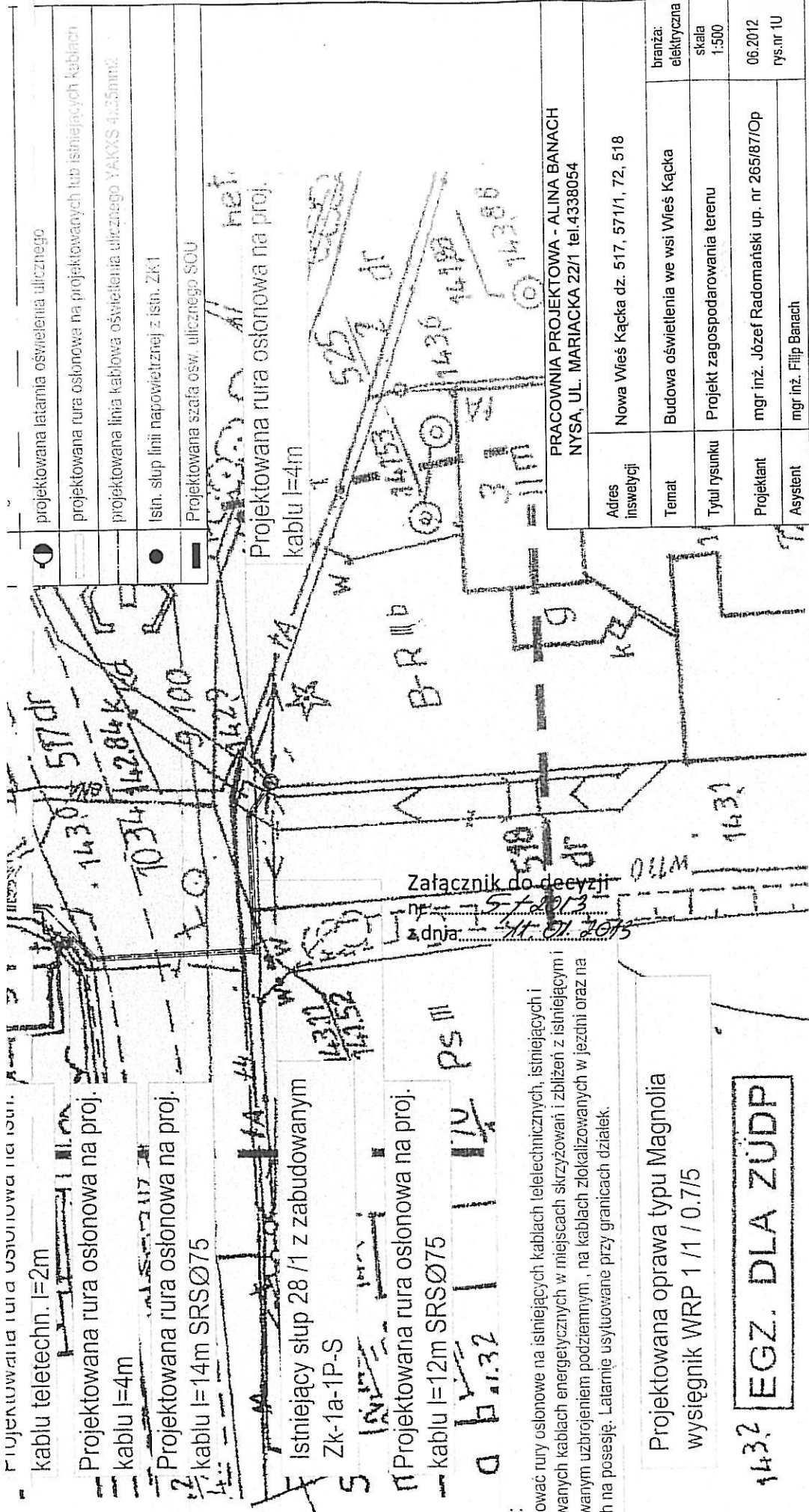
- 1) Obwód Drogowy w Mirosławicach
- 2) SP/DT

Sprawę prowadzi: Joanna Zbroińska pok. 248, tel.071 72 21 739
w/z Kornelia Nowakowska

Zawojna Opłata skarbowej za wydanie Decyzji na podstawie art. 7 pkt.3), Ustawy z dnia 16 listopada 2006r. o opłacie skarbowej – Dz. U. z 2006r. Nr 225, poz. 1635 z późn. zm.)



Z URZĘDZARZĄDZU
Beata Kaczka-Folaron
Dyrektor
Wydziału Dróg i Transportu



projektowana latarnia oświetlenia ulicznego	projektowana rura osłonna na projektowanych lub istniejących kablach	projektowana linia kablowa oświetlenia ulicznego YAKXS 4x35mm ²	istn. słup linii napowietrznej z istn. ZK1	Projektowana szafa osw. ulicznego SOU	Projektowana rura osłonna na proj. kablu l=4m
---	--	--	--	---------------------------------------	---

PRACOWNIA PROJEKTOWA - ALINA BANACH NYSA, UL. MARIACKA 22/1 tel.4338054	
Adres inwestycji	Nowa Wieś Kačka dz. 517, 571/1, 72, 518
Temat	Budowa oświetlenia we wsi Wieś Kačka
Tytuł rysunku	Projekt zagospodarowania terenu
Projektant	mgr inż. Józef Radomański up. nr 265/87/OP
Asystent	mgr inż. Filip Banach
branża: elektryczna	skala 1:500
06.2012 rys.nr 1U	

ARGEOM Usługi Geodezyjne
mgr inż. Maciej Puchala
45-245 0300, ul. Brama Rzeźnego 1/04
tel. 013 188 798
NIP 754-051-45-35 REGON 15011805

STAROSTA POWIATU WROCŁAWSKIEGO
Powiatowy Zakład Katastru we Wrocławiu
W celu aktualizacji danych przesyłamy
dokonano aktualizacji treści mapy zasadniczej.
Dokumenty z pomiaru uzupełniającego przesyłamy
do zarobku powiatowego w celu
i zaktualizowania pod nr.
Najlepiej mapa może służyć do celów projektowych.
Projektowane obiekty budowlane wymagają
pozwolenia na budowę podlegającą wytyczeniu
i inwentaryzacji powykonywanej przez Urząd
uprawnione do wykonywania prac geodezyjnych
Wrocław .. 13.09.2012 ..
mgr inż. Filip Banach
składek przez uprzednio
(data)

PZK we Wrocławiu,
dn. 11.09.2012
sporządziła : Piotr Walczak

MAPA DO CELÓW PROJEKTOWYCH
SKALA 1:500
wykonana przez:
"ARGEOM" USŁUGI GEODEZYJNE
mgr inż. Maciej Puchala
na podstawie mapy zasadniczej oraz wyników
zgodzenia pracy geodezyjnej, zarejestrowanej
w PZK we Wrocławiu pod nr

woj. dolnośląskie
powiat wrocławski
gm. Kąty Wrocławskie 022304_5
obr. 0017 NOWA WIEŚ KAČKA
dz. zgodnie z zakresem/
Nr sekcji:
462.224.031
462.222.233

Za zgodność
z oryginałem

143.2 EGZ. DLA ZUDP


- Projektowana linia osłonna na proj. kablu l=2m
- Projektowana rura osłonna na proj. kablu l=4m
- Projektowana rura osłonna na proj. kablu l=14m SRSØ75
- Istniejący słup 28 /1 z zabudowanym Zk-1a-1P-S
- Projektowana rura osłonna na proj. kablu l=12m SRSØ75

Załącznik do decyzji
nr 57/2013
dnia 11.09.2015

Uwaga:
- zastosować rury osłonne na istniejących kablach teletechnicznych, istniejących i projektowanych kablach energetycznych w miejscach skrzyżowań i zbliżeń z istniejącym i projektowanym uzbrojeniem podziemnym, na kablach zlokalizowanych w jezdni oraz na wjazdach na posesję. Latarnie usytuowane przy granicach działek.

Projektowana oprawa typu Magnolia
wysięgnik WRP 1 /1 / 0.7/5

143.2 EGZ. DLA ZUDP



**WOJEWÓDZKI URZĄD
OCHRONY ZABYTKÓW
we Wrocławiu**

50-243 Wrocław, ul. Władysława Łokietka 11
tel. (071) 343-65-01, 344-38-92, fax 344-14-49
WZA.5183.2069.2013.MP
rkp-16274-2013



Wrocław, 10.06.2013 r.

Usługi Projektowe
mgr inż. Alina Banach
ul. Mariacka 22/1
48-300 Nysa

Dot.: opinia w zakresie ochrony zabytków archeologicznych do projektu oświetlenia drogowego na działkach nr 517, 571/1, 518 przy ul. Słonecznej w miejscowości Nowa Wieś Kącka, gm. Kąty Wrocławskie.

W odpowiedzi na Pani pismo z dnia 28.05.2013 r., wpł. dnia 29.05.2013 r., w sprawie jak wyżej informuję, że akceptuję przedmiotowe zamierzenie inwestycyjne ze stanowiska konserwatorskiego z następującymi zastrzeżeniami:

- w razie odkrycia podczas robót ziemnych obiektów nieruchomych bądź ruchomych zabytków archeologicznych (bądź przedmiotów, co do których istnieje przypuszczenie, że są zabytkami) inwestor zobowiązany jest przerwać prace mogące uszkodzić ten przedmiot, zabezpieczyć go przy pomocy dostępnych środków oraz niezwłocznie powiadomić Dolnośląskiego Wojewódzkiego Konserwatora Zabytków. W tym przypadku zostaną podjęte ratownicze badania wykopaliskowe, prowadzone przez uprawnionego archeologa, za pozwoleniem Dolnośląskiego Wojewódzkiego Konserwatora Zabytków. W trakcie ewentualnych ratowniczych badań archeologicznych wszelkie odkryte przedmioty zabytkowe oraz obiekty nieruchome, nawarstwienia kulturowe podlegają ochronie w myśl przepisów ustawy z dnia 23 lipca 2003 r. o ochronie zabytków i opiece nad zabytkami (Dz. U. nr 162 poz. 1568 z 2003 r. z późniejszymi zmianami).

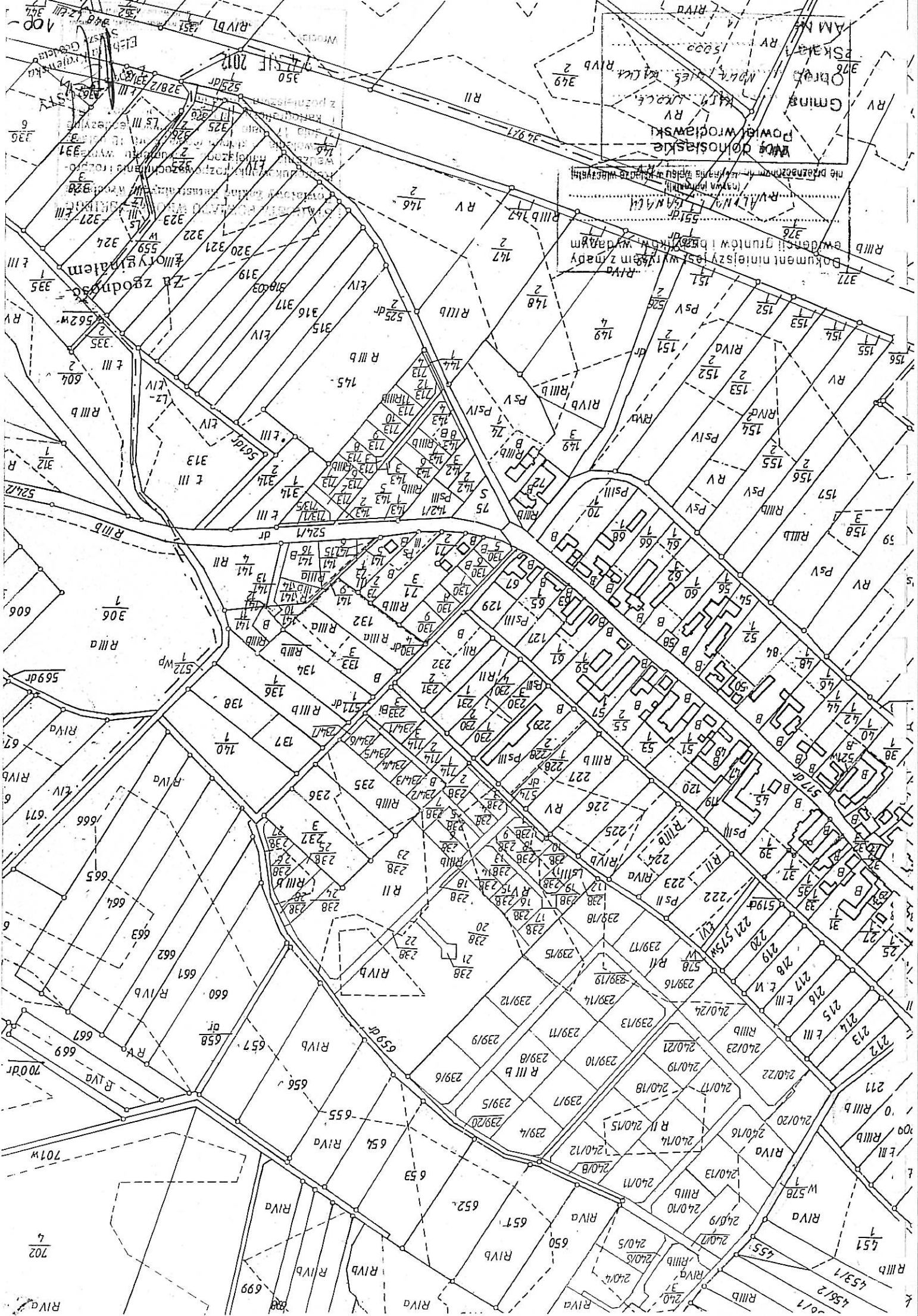
Niniejszą opinię należy włączyć do dokumentacji projektowej.

*Dolnośląski
Wojewódzki Konserwator Zabytków
we Wrocławiu*
mgr Barbara Nowak-Obelinda

Otrzymują:

1. Adresat
2. a/a t-ka Nowa Wieś Kącka, gm. Kąty Wr.





WÓJCIOWSKIE

Za zgodność

Document niniejszy jest wykładem z mapy
Rzeczoznawca majątkowy: Władysław
R. W. / 15111 / 15111



STAROSTA POWIATU WROCLAWSKIEGO
Powiatowy Zakład Katastralny
we Wrocławiu
ul. Tadeusza Kościuszki 131
50-440 Wrocław

Województwo: dolnośląskie
Powiat: wrocławski
Jednostka ewidencyjna: Kąty Wrocławskie-obszar wiejski [022304_5]

(nazwa organu wydającego dokument)

WYPIS UPROSZCZONY Z REJESTRU GRUNTÓW

sporządzono dnia: 14.09.2012 14:04:59 według stanu na dzień: 14.09.2012 14:04

Obręb	Ark.	Nr działki	JR	Pow. [ha]	Użytek lub klasa		Nr KW lub inne dokumenty	Adres lub położenie
					Rodzaj	Pow. [ha]		
Forma władania i udział								
Osoba i adres								
Nowa Wieś Kącka [Nr 0017]	1	234/1	G30	0.0647	R111b	0.0647	KW 14094 (SR w Środzie Śląskiej)	Nowa Wieś Kącka, ul. Słoneczna
Identyfikator: 022304_5.0017.234/1								
wspólność ustawowa 1/1 właściciel	Michniewicz Jan (Józef, Bronisława) zam. Sokolniki 3a, 55-080 Kąty Wrocławskie Michniewicz Danuła (Edwin, Helena) zam. Sokolniki 3a, 55-080 Kąty Wrocławskie							
Nowa Wieś Kącka [Nr 0017]	1	234/7	G30	0.0212	R111b	0.0212	KW 14094 (SR w Środzie Śląskiej)	Nowa Wieś Kącka, ul. Słoneczna
Identyfikator: 022304_5.0017.234/7								
wspólność ustawowa 1/1 właściciel	Michniewicz Jan (Józef, Bronisława) zam. Sokolniki 3a, 55-080 Kąty Wrocławskie Michniewicz Danuła (Edwin, Helena) zam. Sokolniki 3a, 55-080 Kąty Wrocławskie							
Nowa Wieś Kącka [Nr 0017]	1	518	G87	0.8221	dr	0.8221	WR1S/00026976/7	Nowa Wieś Kącka, ul. Jarzębinowa
Identyfikator: 022304_5.0017.518								
1/1 właściciel	GMINA KĄTY WROCLAWSKIE siedziba: ul. Rynek-Ratusz 1, 55-080 Kąty Wrocławskie							
1/1 gospodarujący zasobem nieruchomości	BURMISTRZ MIASTA I GMINY KĄTY WROCLAWSKIE							
Nowa Wieś Kącka [Nr 0017]	1	524/1	G162	0.6178	dr	0.6178	KW 41010 (SR w Środzie Śląskiej)	Nowa Wieś Kącka
Identyfikator: 022304_5.0017.524/1								
Uwagi:	Dr 852 droga powiatowa							
1/1 właściciel	SKARB PAŃSTWA							
1/1 gospodarujący zasobem nieruchomości	STAROSTA POWIATU WROCLAWSKIEGO siedziba: ul. Tadeusza Kościuszki 131, 50-440 Wrocław							
Nowa Wieś Kącka [Nr 0017]	1	571/1	G87	0.3412	dr	0.3412	WR1S/00026976/7	Nowa Wieś Kącka, ul. Słoneczna
Identyfikator: 022304_5.0017.571/1								
1/1 właściciel	GMINA KĄTY WROCLAWSKIE siedziba: ul. Rynek-Ratusz 1, 55-080 Kąty Wrocławskie							
1/1 gospodarujący zasobem nieruchomości	BURMISTRZ MIASTA I GMINY KĄTY WROCLAWSKIE							

Ilość działek na wypisie: 5

Suma powierzchni działek: 1.8670 ha

Dokumenty i dane zostały pobrane z systemu, ich
dostępność w systemie gminnym i budowlanym, wywołany
USŁUGI PROJEKTOWE
ALINA BANACH
14.09.2012

Zuz. Szczęsny
Hyszczek Podkościelny
Kierownik
Pracowni Ewidencji Gruntów i Budynków

17 WRZ 2012

Za zgodność
z oryginałem



STAROSTA POWIATU WROCLAWSKIEGO
Powiatowy Zakład Katastralny
we Wrocławiu
ul. Tadeusza Kościuszki 131
50-440 Wrocław

Województwo: dolnośląskie
Powiat: wrocławski
Jednostka ewidencyjna: Kąty Wrocławskie-obszar wiejski [022304_5]

(nazwa organu wydającego dokument)

WYPIS UPROSZCZONY Z REJESTRU GRUNTÓW

sporządzono dnia: 25.09.2012 12:06:18 według stanu na dzień: 25.09.2012 12:06

Obręb	Ark.	Nr działki	JR	Pow. [ha]	Użytek lub klasa		Nr KW lub inne dokumenty	Adres lub położenie
					Rodzaj	Pow. [ha]		
Forma władania i udział		Osoba i adres						
Nowa Wieś Kaćka [Nr 0017]	2	74/1	G60	1.0880	PstIV PsV B-RIIIb	0.3725 0.4490 0.2665	WR1S/00012430/7	Nowa Wieś Kaćka 1
Identyfikator: 022304_5.0017.74/1								
wspólność ustawowa 1/1 właściciel	Stokłosa Zbigniew (Michał, Weronika) zam. Nowa Wieś Kaćka 1, 55-080 Kąty Wrocławskie Stokłosa Feliksa (Narcyz, Władysława) zam. Nowa Wieś Kaćka 1, 55-080 Kąty Wrocławskie							
Nowa Wieś Kaćka [Nr 0017]	1	130/4	G169	0.0455	dr	0.0455	KW 31109 (SR w Środzie Śląskiej)	Nowa Wieś Kaćka, ul. Słoneczna
Identyfikator: 022304_5.0017.130/4								
wspólność ustawowa 1/5 współwłaściciel	Chwastyk Ireneusz (Edward, Bronisława) zam. ul. Stefana Okrzei 3, 55-080 Kąty Wrocławskie Chwastyk Aneta (Waldemar, Elżbieta) zam. ul. Stefana Okrzei 3, 55-080 Kąty Wrocławskie							
wspólność ustawowa 2/5 współwłaściciel	Chwastyk Janusz (Władysław, Stanisława) zam. ul. Słoneczna 2, Nowa Wieś Kaćka, 55-080 Kąty Wrocławskie Chwastyk Dorota (Adolf, Janina) zam. ul. Słoneczna 2, Nowa Wieś Kaćka, 55-080 Kąty Wrocławskie							
wspólność ustawowa 1/5 współwłaściciel	Duda Arkadiusz Paweł (Antoni, Barbara) zam. Bystrzyca Dolna 16G, 58-100 Świdnica Duda Maria (Władysław, Stanisława) zam. Bystrzyca Dolna 16G, 58-100 Świdnica							
1/5 współwłaściciel	Podobiński Marek (Henryk, Urszula) zam. ul. Słoneczna 4, 55-080 Nowa Wieś Kaćka							
Nowa Wieś Kaćka [Nr 0017]	1	149/3	G94	0.3000	RIIIb RIVb	0.0423 0.2577	KW 15205 (SR w Środzie Śląskiej)	Nowa Wieś Kaćka
Identyfikator: 022304_5.0017.149/3								
wspólność ustawowa 1/1 właściciel	Łapa Ryszard (Hieronim, Janina) zam. Nowa Wieś Kaćka 3, 55-080 Kąty Wrocławskie Łapa Wioletta (Jan, Anna) zam. Nowa Wieś Kaćka 3, 55-080 Kąty Wrocławskie							
Nowa Wieś Kaćka [Nr 0017]	1	517	G162	1.3131	dr	1.3131	KW 41010 (SR w Środzie Śląskiej)	Nowa Wieś Kaćka
Identyfikator: 022304_5.0017.517								
↑ Uwagi:	Dr 852 droga powiatowa							
1/1 właściciel	SKARB PAŃSTWA							
1/1 gospodarujący zasobem nieruchomości	STAROSTA POWIATU WROCLAWSKIEGO siedziba: ul. Tadeusza Kościuszki 131, 50-440 Wrocław							
Nowa Wieś Kaćka [Nr 0017]	1	525/2	G87	0.4199	dr	0.4199	WR1S/00026976/7	Nowa Wieś Kaćka
Identyfikator: 022304_5.0017.525/2								
1/1 właściciel	GMINA KĄTY WROCLAWSKIE siedziba: ul. Rynek-Ratusz 1, 55-080 Kąty Wrocławskie							
1/1 gospodarujący zasobem nieruchomości	BURMISTRZ MIASTA I GMINY KĄTY WROCLAWSKIE							

Ilość działek na wypisie: 5
Suma powierzchni działek: 3.1665 ha

Dokument niniejszy jest wykopem z orisów
dla celów ewidencyjnych i nie może być używany
do celów innych niż ewidencyjne.
USŁUGI PROJEKTOWE
ALINA DANACZ
ul. ...
50-100 Wrocław

Za zgodność
z oryginałem
Z up. STAROSTY
Elżbieta Krajewska
Starszy Geodeta

Sporządził(a): Barbara Opalka

